



PRÉFÈTE DU PAS-DE-CALAIS

Direction Départementale des Territoires et de la Mer

**Directive Européenne 2002/49/CE du 25 juin 2002  
relative à l'évaluation et la gestion du bruit dans l'environnement  
2ème échéance**

**Réseau Routier Communal**

Cartes de Bruit Stratégiques des infrastructures de transports terrestres  
Trafic compris entre 8 200 et 16 400 véhicules/jour

**REPRÉSENTATION CARTOGRAPHIQUE DES ROUTES COMMUNALES**

**5d – Cartes : C Lden**

18 planches

(voir la liste des communes en annexe 4 pour localiser la(les) planche(s) correspondante(s))

Vu pour être annexé à l'arrête préfectoral  
en date du 17 NOV. 2015

La Préfète

Fabienne BUCCIO

# Carte de type C Indice Lden

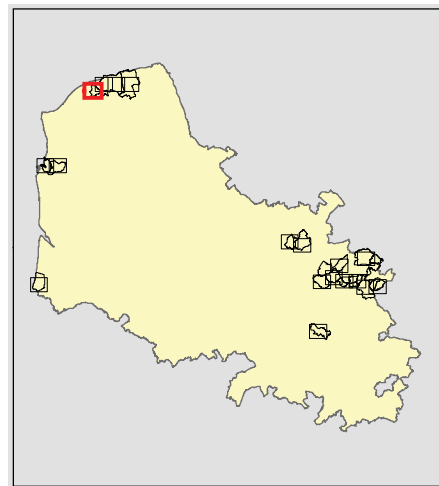
Carte 1 sur 18

Zone où la valeur limite est dépassée

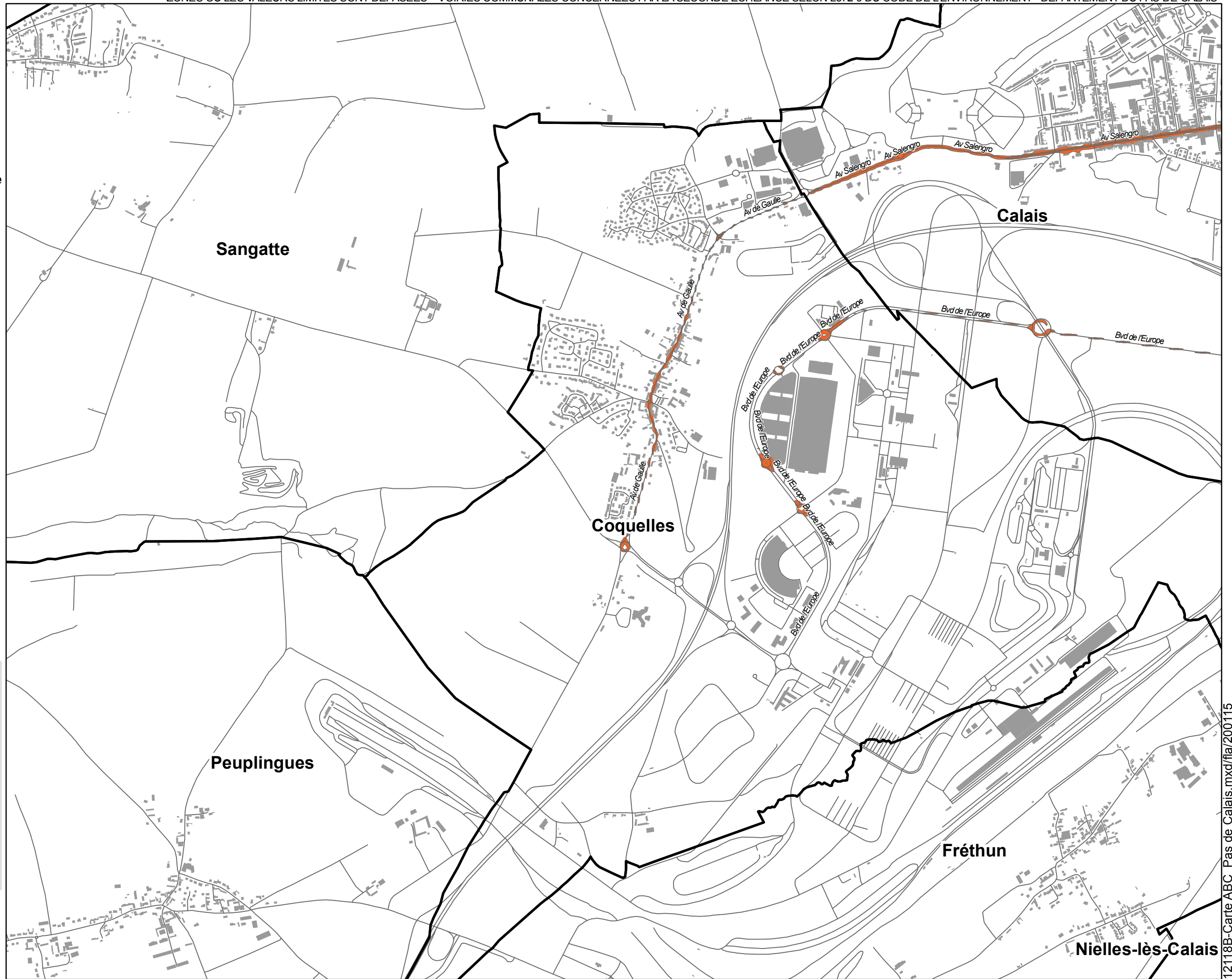
Indice en dB(A)

 > 68

Source :  
DREAL Nord-Pas-de-Calais  
DDTM Pas-de-Calais  
BD Topo© de l'IGN 2010



0 150 300 m





# Carte de type C Indice Lden

Carte 3 sur 18

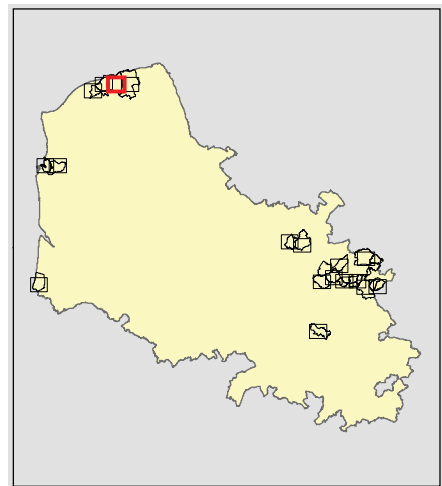
Zone où la valeur limite est dépassée

Indice en dB(A)

 > 68



Source :  
DREAL Nord-Pas-de-Calais  
DDTM Pas-de-Calais  
BD Topo© de l'IGN 2010



0 150 300 m

# Carte de type C Indice Lden

Carte 4 sur 18

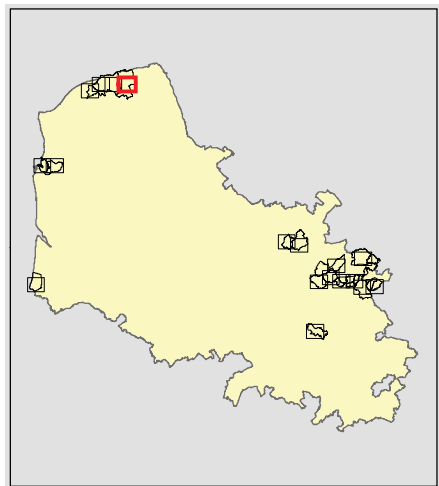
Zone où la valeur limite  
est dépassée

Indice en dB(A)


 > 68



Source :  
DREAL Nord-Pas-de-Calais  
DDTM Pas-de-Calais  
BD Topo© de l'IGN 2010



0 150 300 m



# Carte de type C Indice Lden

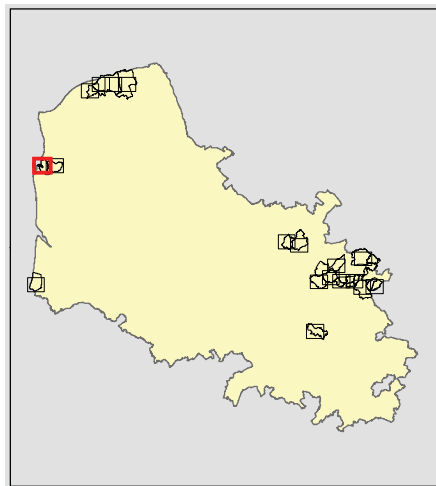
Carte 5 sur 18

Zone où la valeur limite  
est dépassée

Indice en dB(A)

 > 68

Source :  
DREAL Nord-Pas-de-Calais  
DDTM Pas-de-Calais  
BD Topo© de l'IGN 2010



0 150 300 m

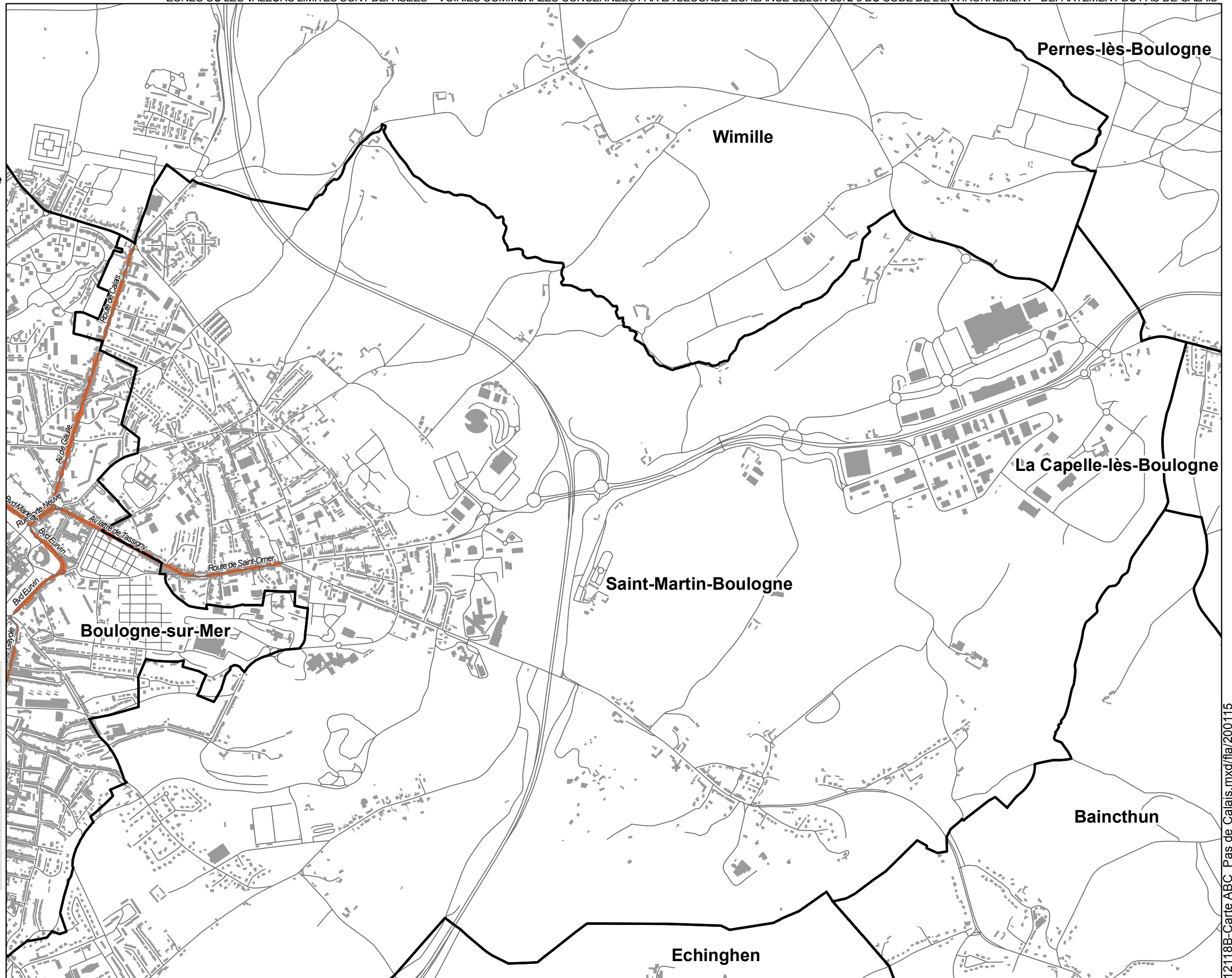
# Carte de type C Indice Lden

Carte 6 sur 18

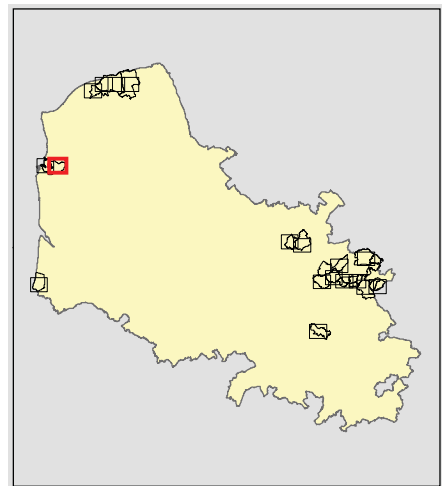
Zone où la valeur limite  
est dépassée

Indice en dB(A)

 > 68



Source :  
DREAL Nord-Pas-de-Calais  
DDTM Pas-de-Calais  
BD Topo© de l'IGN 2010



0 150 300 m

# Carte de type C Indice Lden

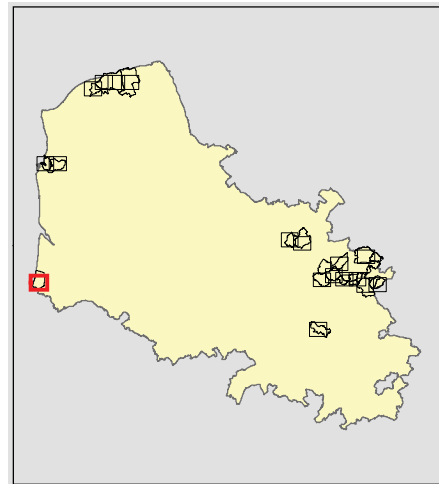
Carte 7 sur 18

Zone où la valeur limite  
est dépassée

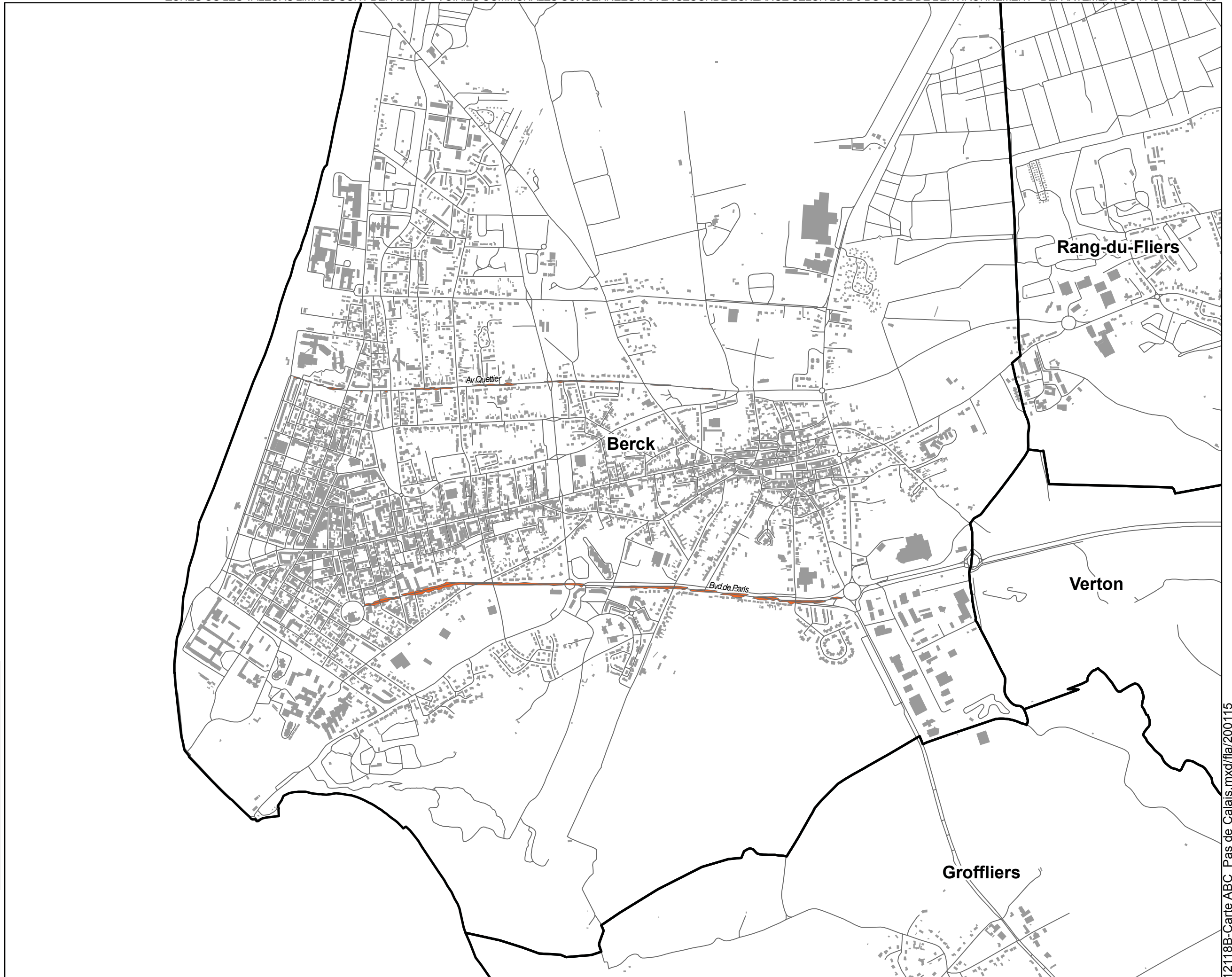
Indice en dB(A)

 > 68

Source :  
DREAL Nord-Pas-de-Calais  
DDTM Pas-de-Calais  
BD Topo© de l'IGN 2010



0 150 300 m



12118B-Carte ABC\_Pas de Calais.mxd/fla/200115



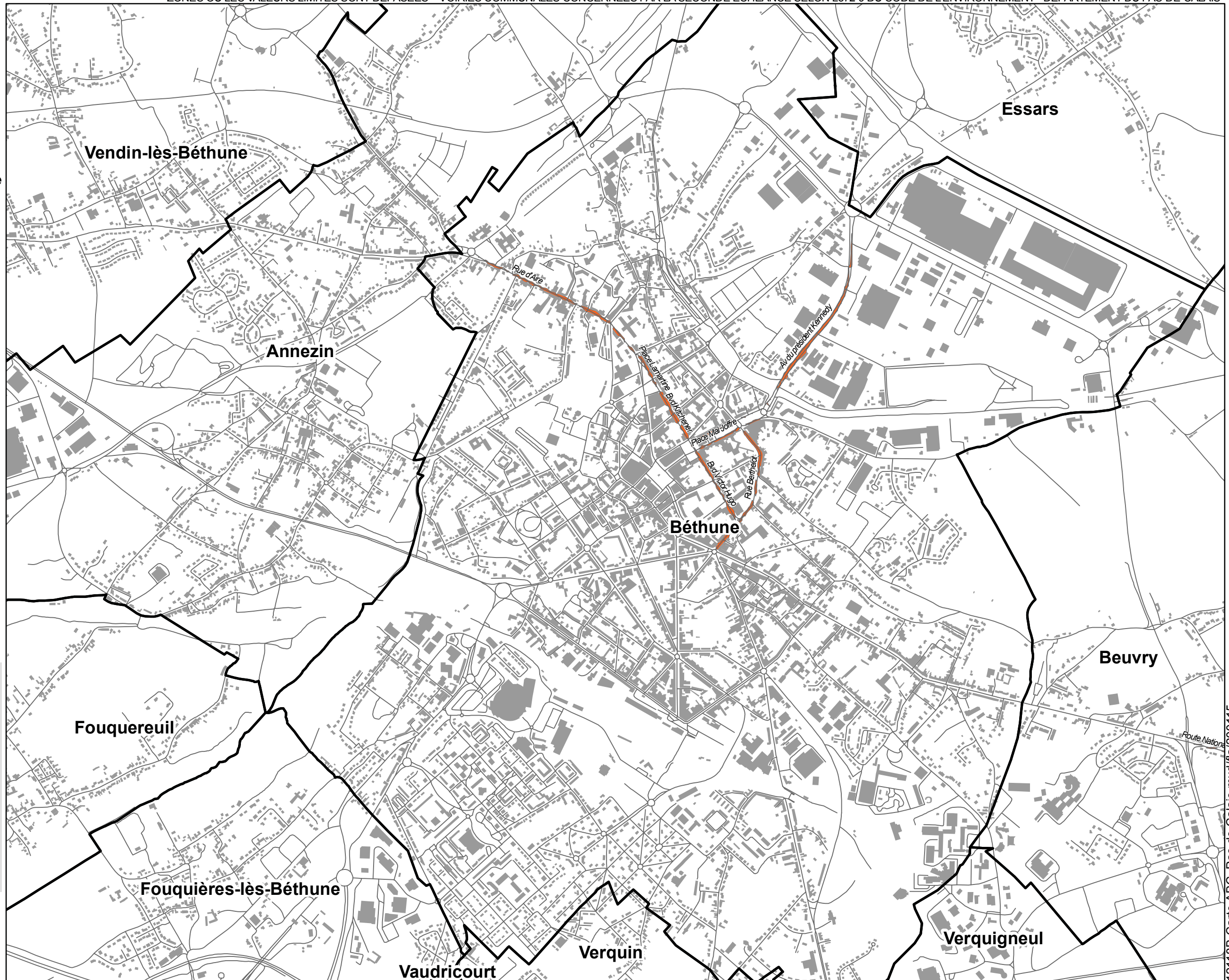
# Carte de type C Indice Lden

Carte 8 sur 18

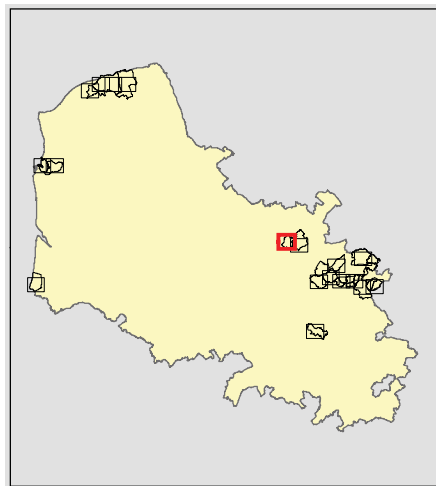
Zone où la valeur limite  
est dépassée

Indice en dB(A)

 > 68



Source :  
DREAL Nord-Pas-de-Calais  
DDTM Pas-de-Calais  
BD Topo© de l'IGN 2010



0 150 300 m

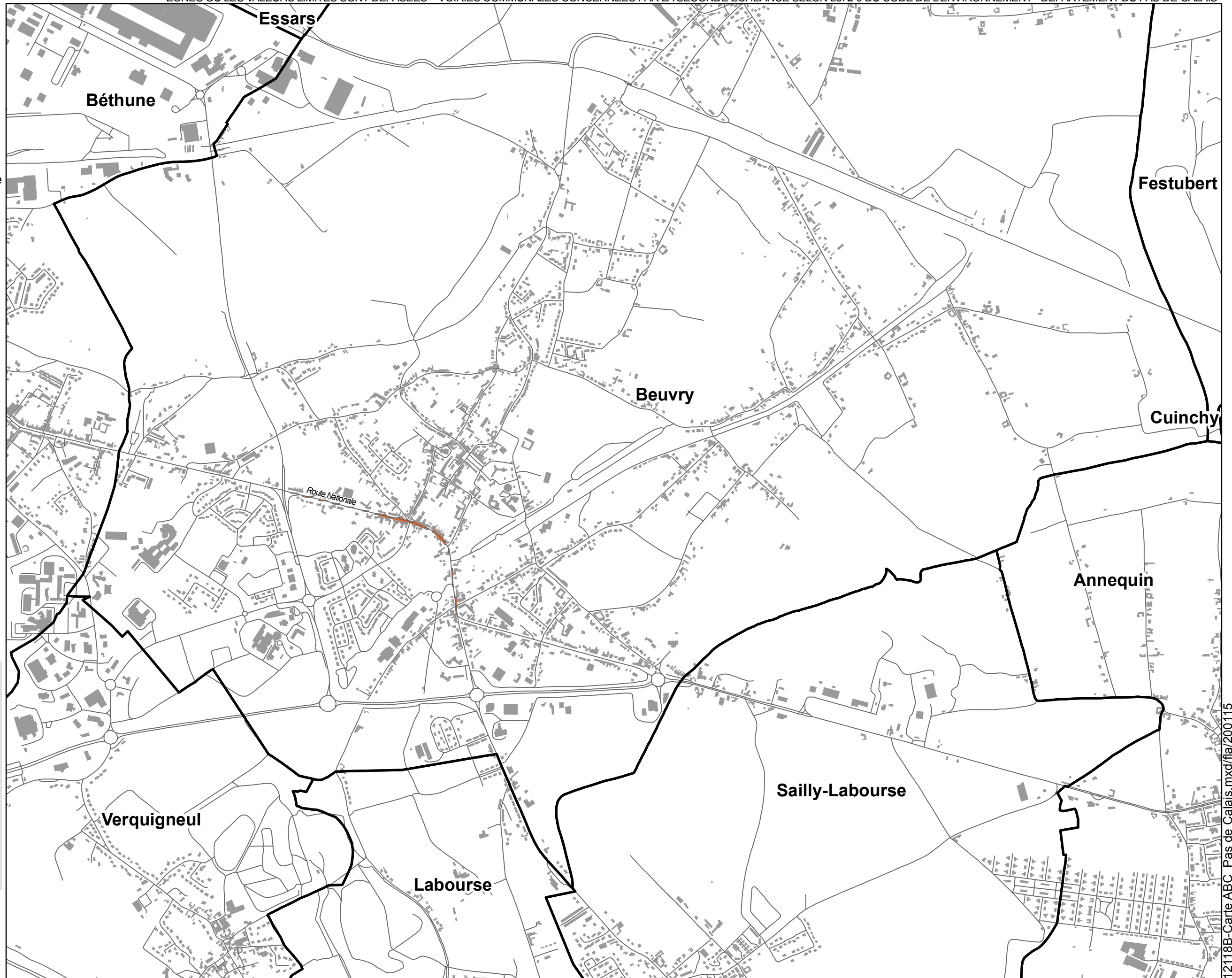
# Carte de type C Indice Lden

Carte 9 sur 18

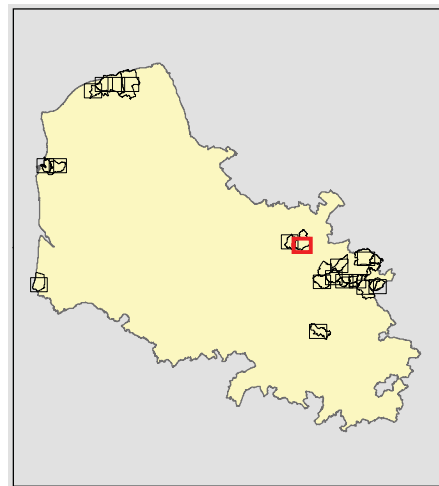
Zone où la valeur limite  
est dépassée

Indice en dB(A)


 > 68



Source :  
DREAL Nord-Pas-de-Calais  
DDTM Pas-de-Calais  
BD Topo© de l'IGN 2010



0 150 300 m



# Carte de type C Indice Lden

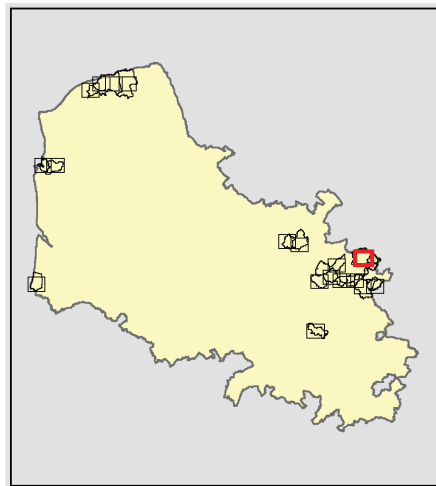
Carte 10 sur 18

Zone où la valeur limite  
est dépassée

Indice en dB(A)

 > 68

Source :  
DREAL Nord-Pas-de-Calais  
DDTM Pas-de-Calais  
BD Topo© de l'IGN 2010



0 150 300 m

# Carte de type C Indice Lden

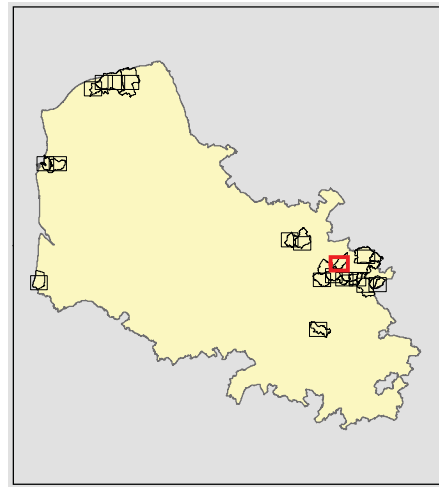
Carte 11 sur 18

Zone où la valeur limite est dépassée

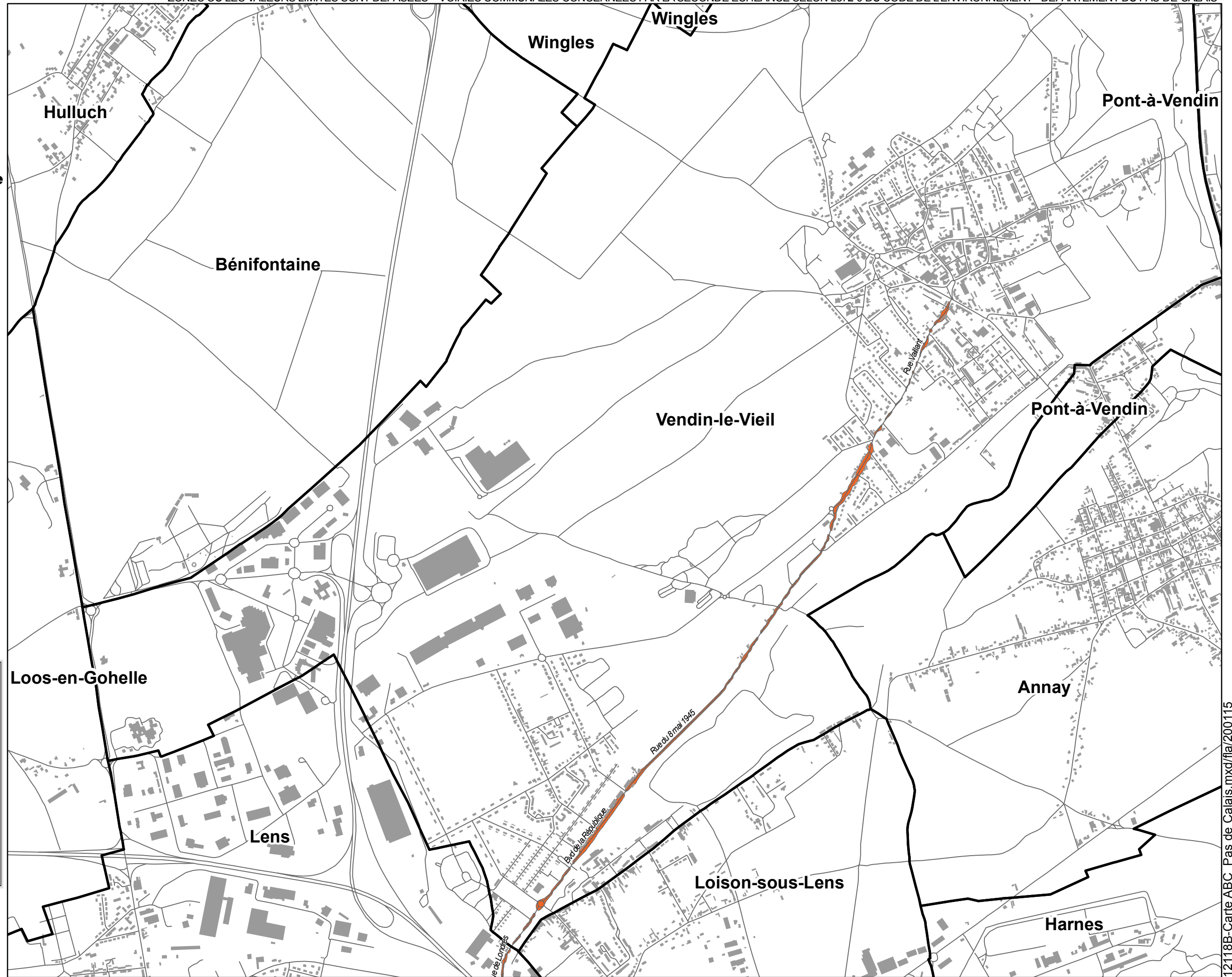
Indice en dB(A)

 > 68

Source :  
DREAL Nord-Pas-de-Calais  
DDTM Pas-de-Calais  
BD Topo© de l'IGN 2010



0 150 300 m



# Carte de type C Indice Lden

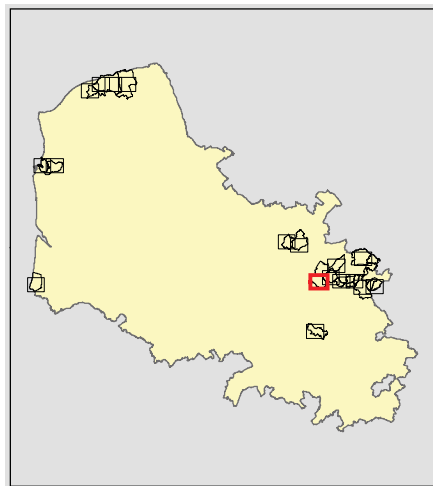
Carte 12 sur 18

Zone où la valeur limite  
est dépassée

Indice en dB(A)

 > 68

Source :  
DREAL Nord-Pas-de-Calais  
DDTM Pas-de-Calais  
BD Topo© de l'IGN 2010



0 150 300 m



# Carte de type C Indice Lden

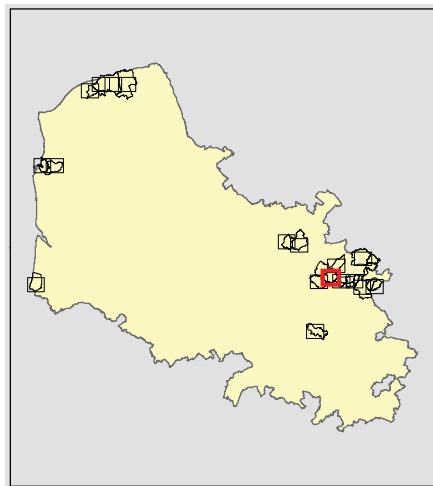
Carte 13 sur 18

Zone où la valeur limite est dépassée

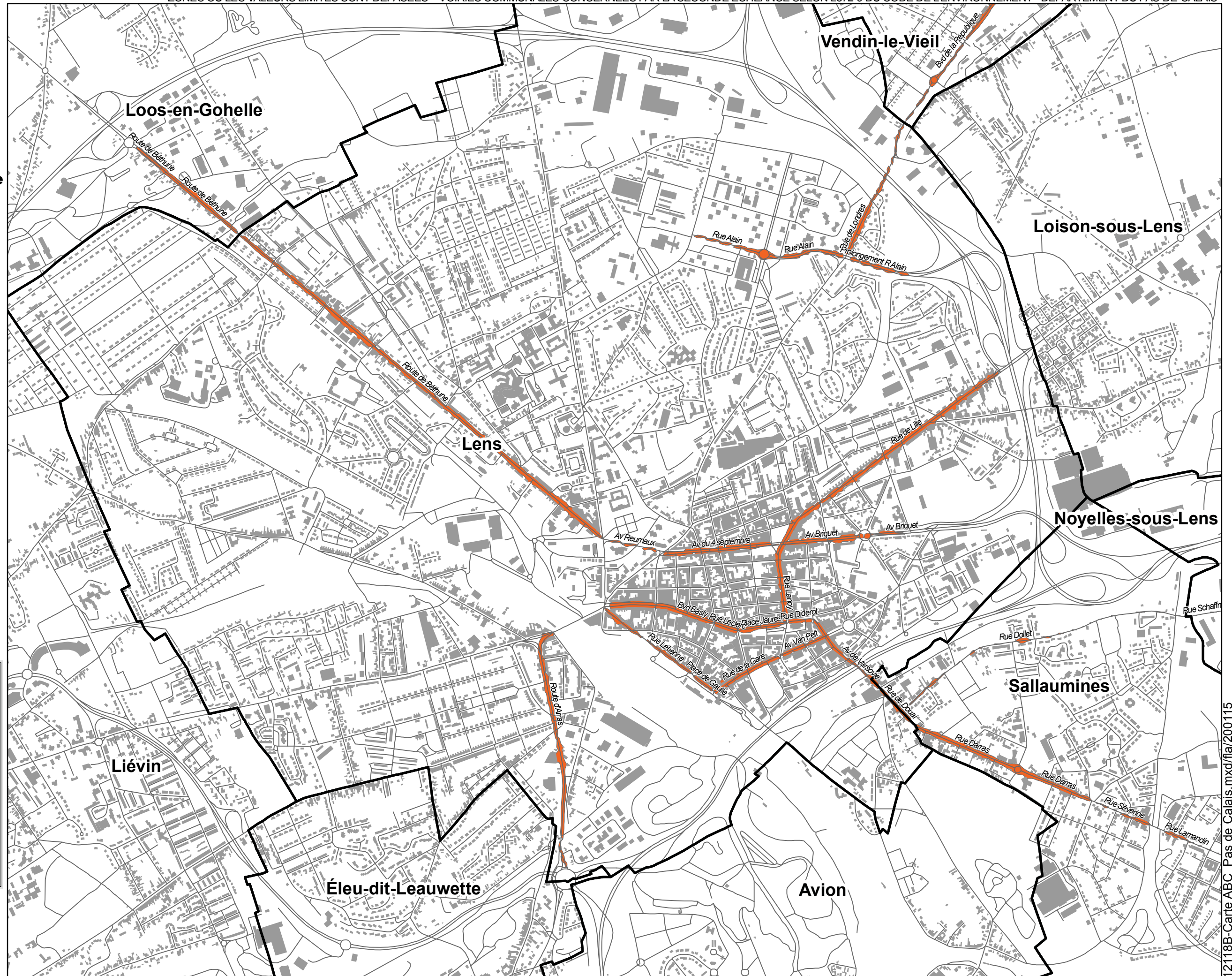
Indice en dB(A)

 > 68

Source :  
DREAL Nord-Pas-de-Calais  
DDTM Pas-de-Calais  
BD Topo© de l'IGN 2010



0 150 300 m



# Carte de type C Indice Lden

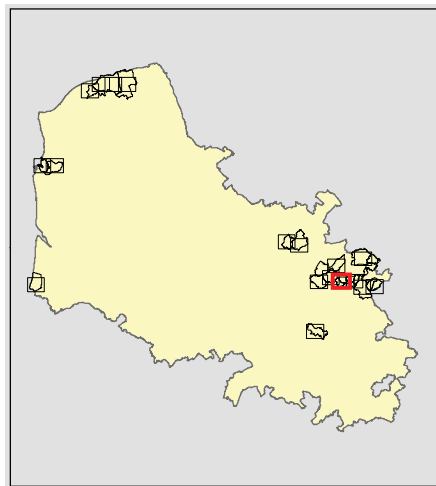
Carte 14 sur 18

Zone où la valeur limite est dépassée

Indice en dB(A)

> 68

Source :  
DREAL Nord-Pas-de-Calais  
DDTM Pas-de-Calais  
BD Topo© de l'IGN 2010



0 150 300 m



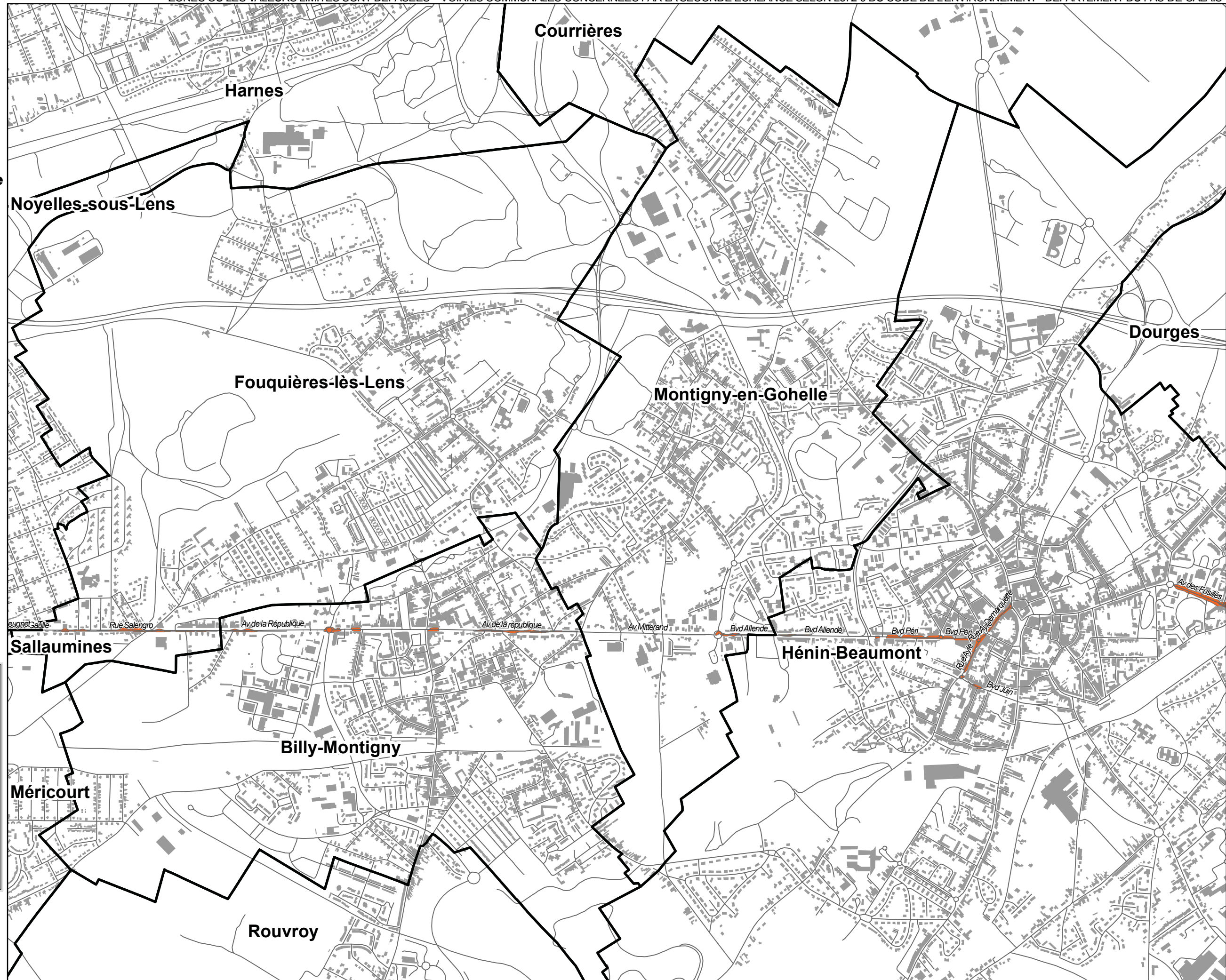
# Carte de type C Indice Lden

Carte 15 sur 18

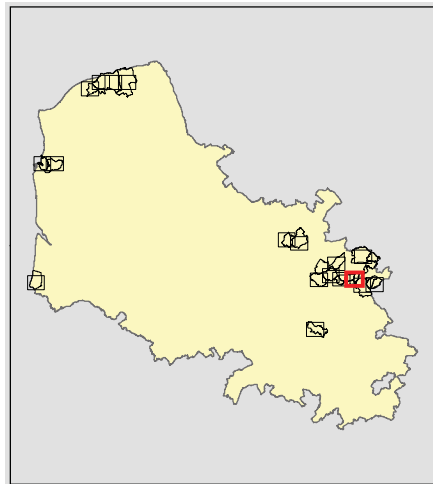
Zone où la valeur limite  
est dépassée

Indice en dB(A)

 > 68



Source :  
DREAL Nord-Pas-de-Calais  
DDTM Pas-de-Calais  
BD Topo© de l'IGN 2010



0 150 300 m



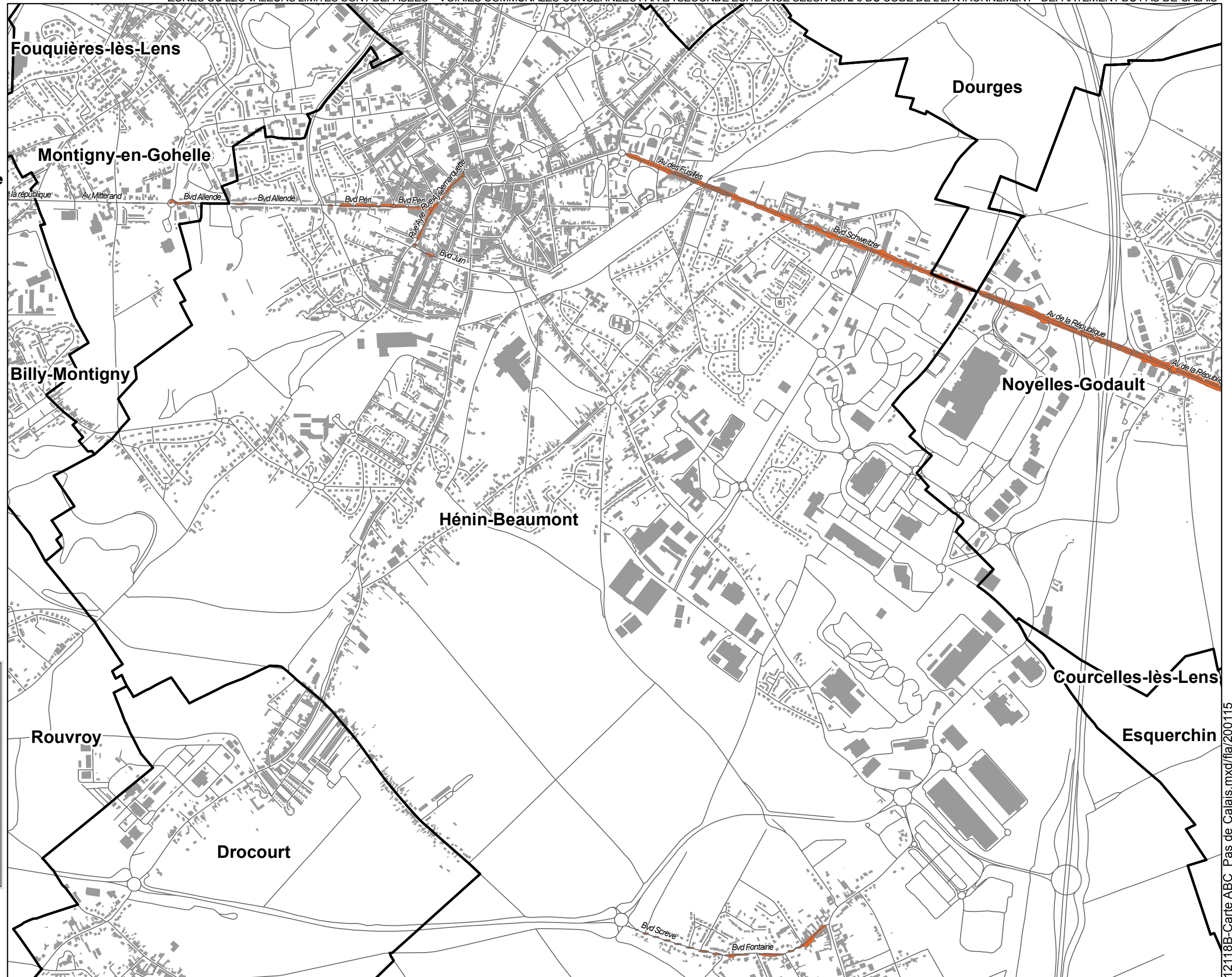
# Carte de type C Indice Lden

Carte 16 sur 18

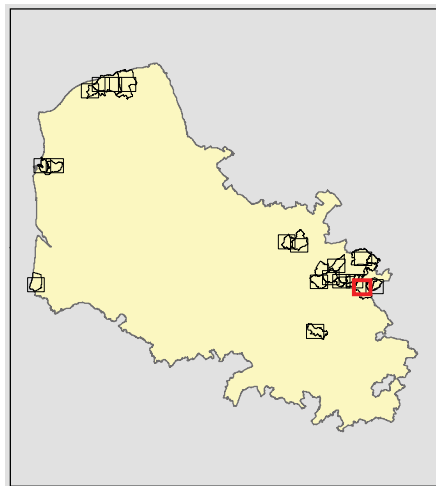
Zone où la valeur limite  
est dépassée

Indice en dB(A)

 > 68



Source :  
DREAL Nord-Pas-de-Calais  
DDTM Pas-de-Calais  
BD Topo© de l'IGN 2010



0 150 300 m

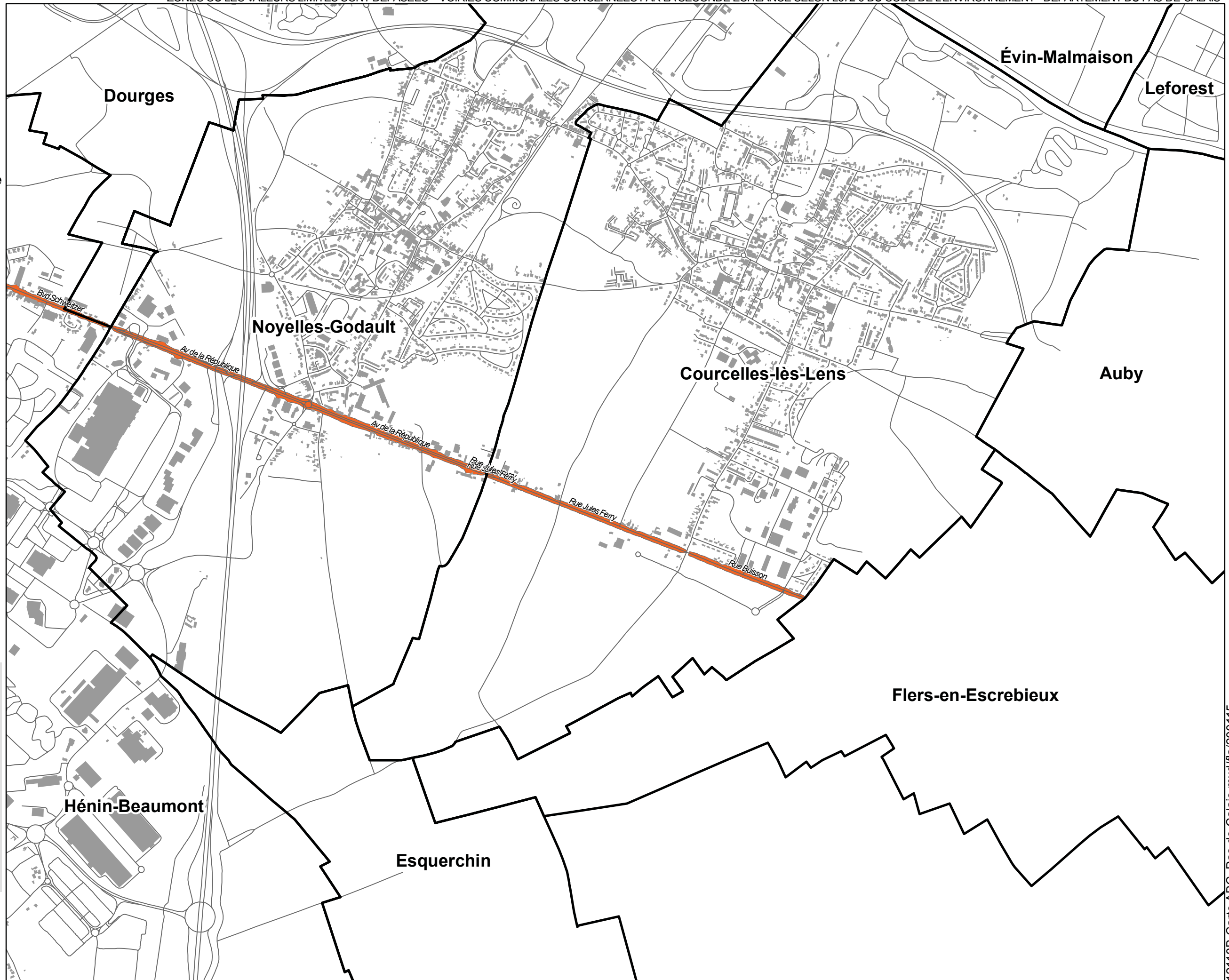
# Carte de type C Indice Lden

Carte 17 sur 18

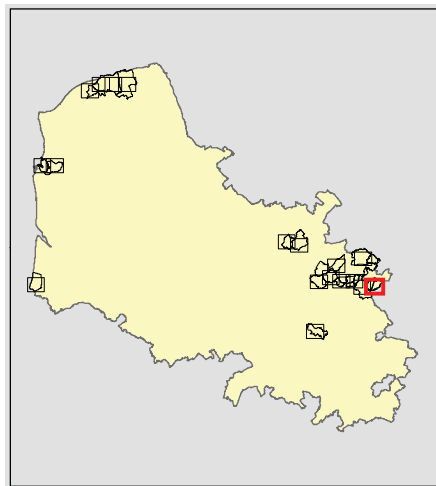
Zone où la valeur limite est dépassée

Indice en dB(A)

 > 68



Source :  
DREAL Nord-Pas-de-Calais  
DDTM Pas-de-Calais  
BD Topo© de l'IGN 2010



0 150 300 m

# Carte de type C Indice Lden

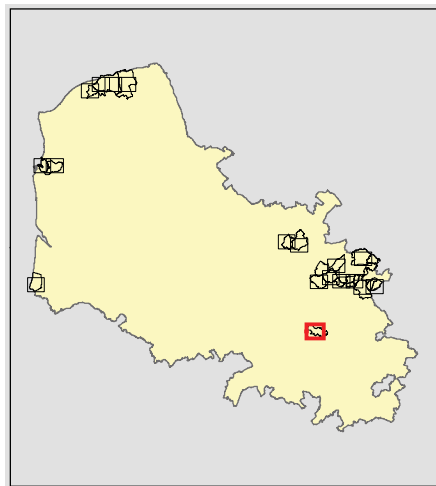
Carte 18 sur 18

Zone où la valeur limite est dépassée

Indice en dB(A)

 > 68

Source :  
DREAL Nord-Pas-de-Calais  
DDTM Pas-de-Calais  
BD Topo© de l'IGN 2010



0 150 300 m

